

東伊豆町 防災マップ



東伊豆町



伊東市

防災関連施設一覧

| 名称 | 種別 | 所在地 | 海拔(m) |
|---------------|-----------|-----------|-------|
| 稲取小学校 | 広域避難地・避難所 | 稲取614-1 | 25.8 |
| 稲取中学校 | 広域避難地・避難所 | 稲取1873 | 50.1 |
| 稲取高等学校 | 広域避難地・避難所 | 稲取3012-2 | 111.9 |
| 熱川小学校 | 広域避難地・避難所 | 奈良本771-1 | 112.6 |
| 熱川中学校 | 広域避難地・避難所 | 奈良本1296-3 | 149.1 |
| 大川小学校 | 広域避難地・避難所 | 大川312 | 52.8 |
| 矢崎避難地(旧双葉幼稚園) | 広域避難地 | 白田373-1 | 26.5 |
| 北川地区防災センター | 広域避難地 | 奈良本1011 | 14.8 |
| 片瀬地区防災センター | 広域避難地 | 片瀬584-1 | 11.5 |

凡例 (防災関連、避難地等)

| | | |
|--|--------------|---|
| | 広域避難地・避難所 | Wide-area refuse point, Refuge area |
| | 防災関係機関 | Disaster-prevention related facility |
| | 警察・交番・駐在所 | Police station, police box |
| | 自衛隊集結地 | Self-Defence Forces assembly area |
| | 救護病院 | First-aid hospital |
| | 救護所 | First-aid Station |
| | 地区防災拠点(公民館) | Regional disaster-prevention base |
| | 保育園 | Day Nursery |
| | 幼稚園 | Kindergarten |
| | 小学校 | Elementary School |
| | 中学校 | Junior High School |
| | 高等学校 | Senior High School |
| | 福祉関係施設 | Welfare facility |
| | 緊急物資集積所 | Emergency supplies storage point |
| | 緊急輸送路及び代替輸送路 | Emergency transport route |
| | ヘリポート | Heliport |
| | 消防署 | Fire Station |
| | 消防団分団詰所 | Volunteer Fire Corps Station |
| | 防火水槽 | Fire-fighting water tank |
| | 防火水槽(飲料水兼用) | Fire-fighting water tank (drinking water) |
| | 池・水源 | Pond |
| | 水門・陸こう | Earthquake-resistant floodgate |
| | 海拔 | Above sea level |

凡例

<土砂に関する情報>

【土砂災害危険箇所】

- 急傾斜地崩壊危険箇所
- 土石流危険区域
- 土石流主流路
- 地すべり危険箇所

【土砂災害警戒区域等】

- 土石流 土砂災害特別警戒区域
- 土石流 土砂災害警戒区域
- 急傾斜地の崩壊 土砂災害特別警戒区域
- 急傾斜地の崩壊 土砂災害警戒区域

【指定区域(砂防三法)】

- 砂防指定地
- 急傾斜地崩壊危険区域
- 地すべり防止区域

中ノ平用水池浸水想定区域

1:7,000

凡例

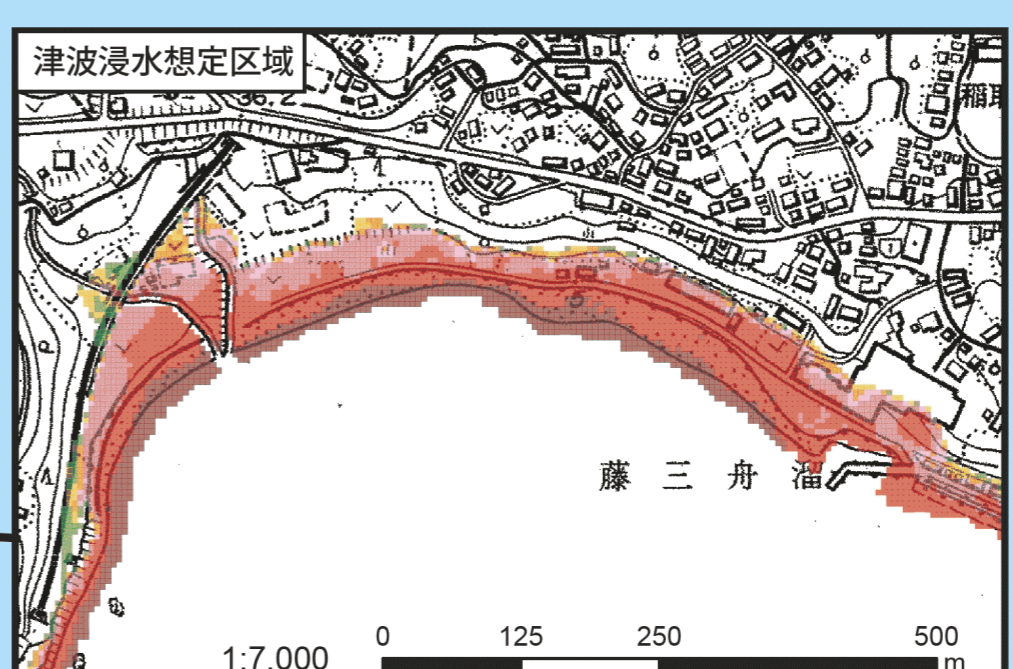
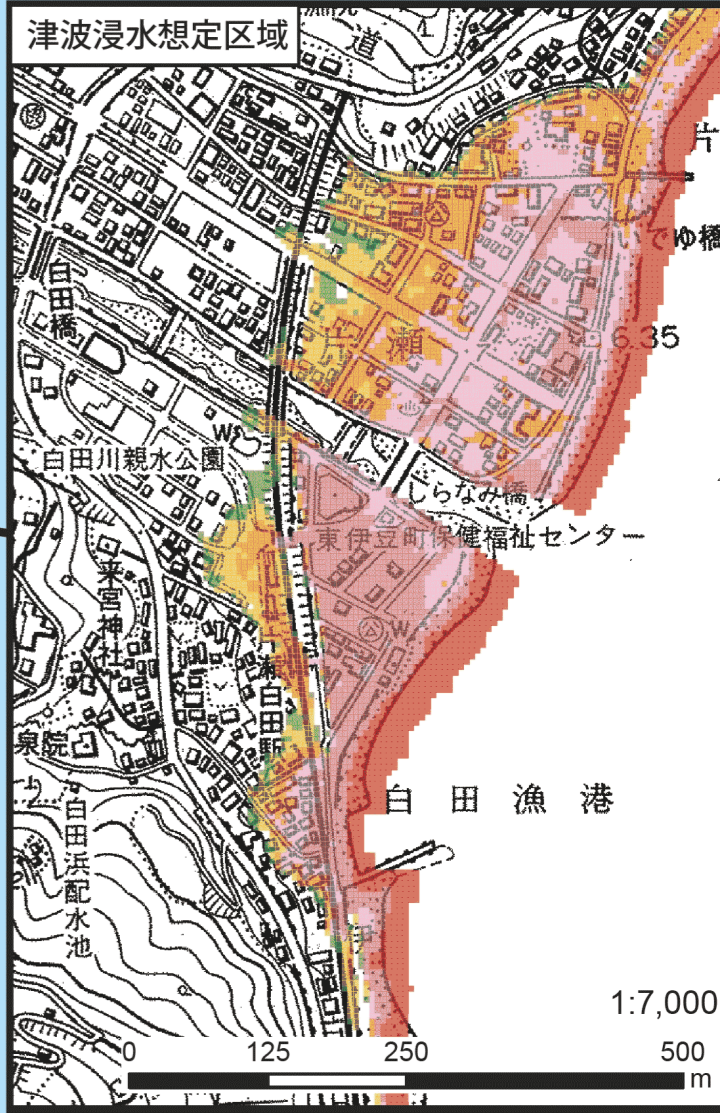
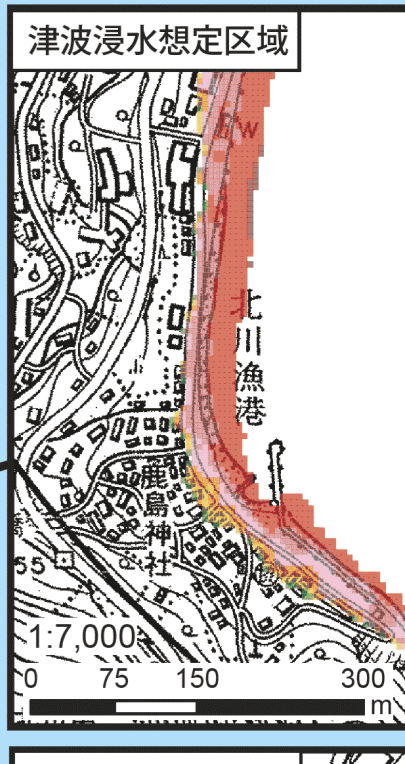
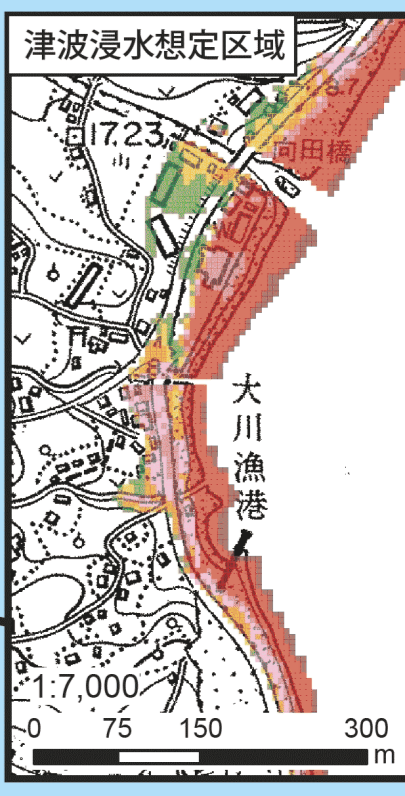
<用水池に関する情報>

【用水池浸水想定区域(浸水深)】

- 2.0m以上
- 1.0m以上 - 2.0m未満
- 0.5m以上 - 1.0m未満
- 0.2m以上 - 0.5m未満
- 0.2m未満

1:15,000
0 250 500 1,000 1,500 2,000 m

※津波浸水想定区域は、静岡県が公表する南海トラフ巨大地震及び相模トラフ沿いの最大クラスにおける「静岡県第4次地震被害想定」をもとに、東伊豆町で津波浸水シミュレーションを実施した結果です。



凡例

<津波に関する情報>

【津波浸水想定区域(浸水深)】

- 20.0m以上
- 10.0m以上 - 20.0m未満
- 5.0m以上 - 10.0m未満
- 3.0m以上 - 5.0m未満
- 2.0m以上 - 3.0m未満
- 1.0m以上 - 2.0m未満
- 0.3m以上 - 1.0m未満
- 0.3m未満