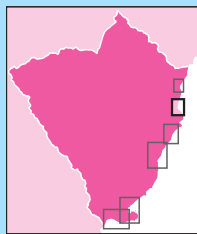


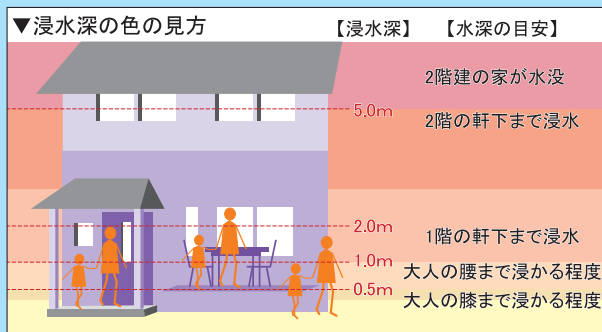
高潮ハザードマップ② 北川地区

相模灘



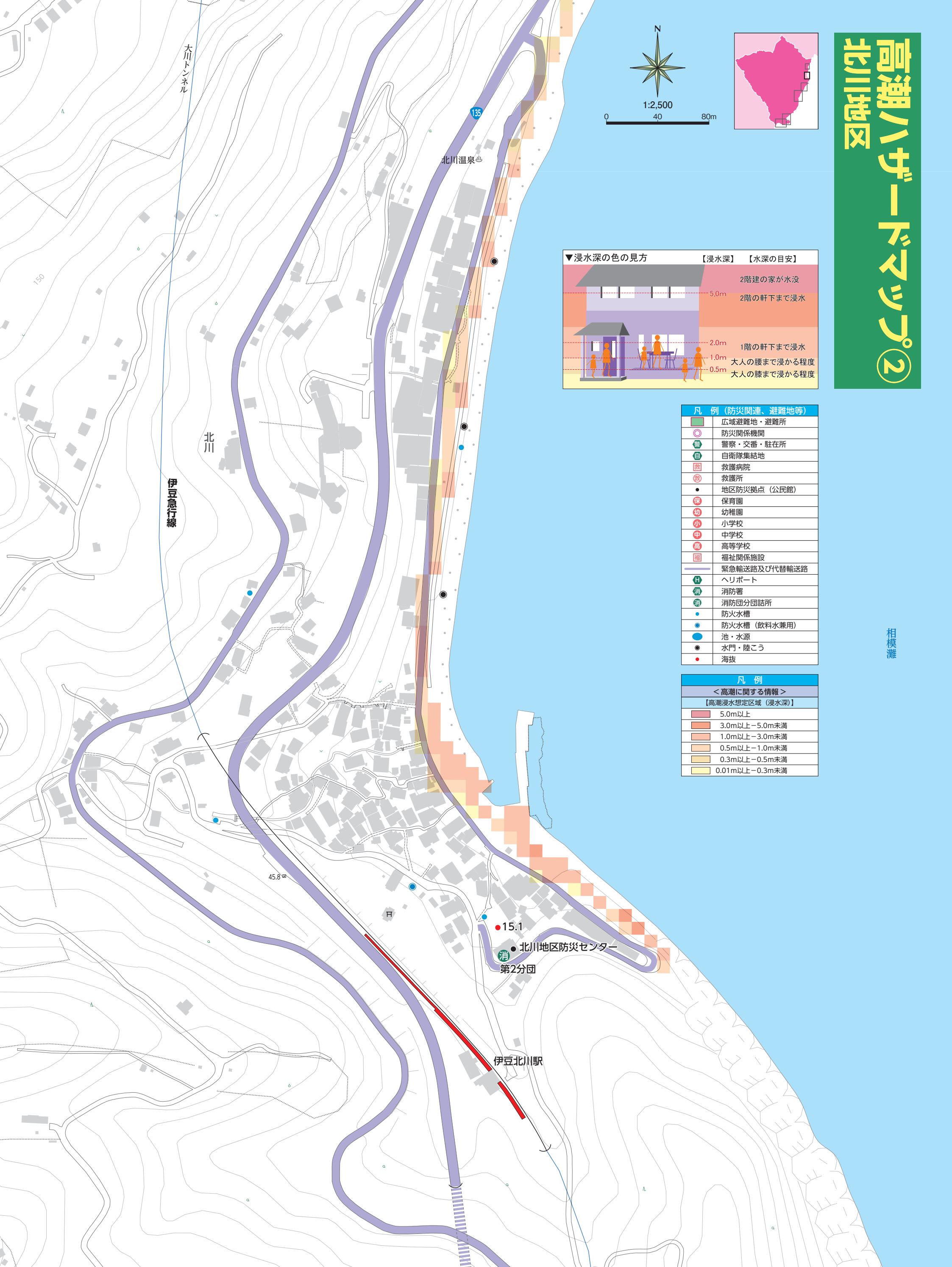
1:2,500

0 40 80m



凡例 (防災関連、避難地等)	
	広域避難地・避難所
	防災関係機関
	警察・交番・駐在所
	自衛隊集結地
	救護病院
	救護所
	地区防災拠点 (公民館)
	保育園
	幼稚園
	小学校
	中学校
	高等学校
	福祉関係施設
	緊急輸送路及び代替輸送路
	ヘリポート
	消防署
	消防団分団詰所
	防火水槽
	防火水槽 (飲料水兼用)
	池・水源
	水門・陸ごう
	海拔

凡例	
<高潮に関する情報>	
【高潮浸水想定区域 (浸水深)】	
	5.0m以上
	3.0m以上 - 5.0m未満
	1.0m以上 - 3.0m未満
	0.5m以上 - 1.0m未満
	0.3m以上 - 0.5m未満
	0.01m以上 - 0.3m未満



大川トンネル

北川温泉

135

北川

伊豆半島

45.8

15.1

北川地区防災センター

第2分団

伊豆北川駅