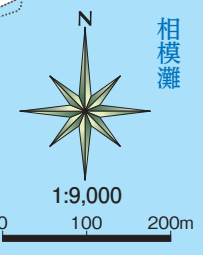
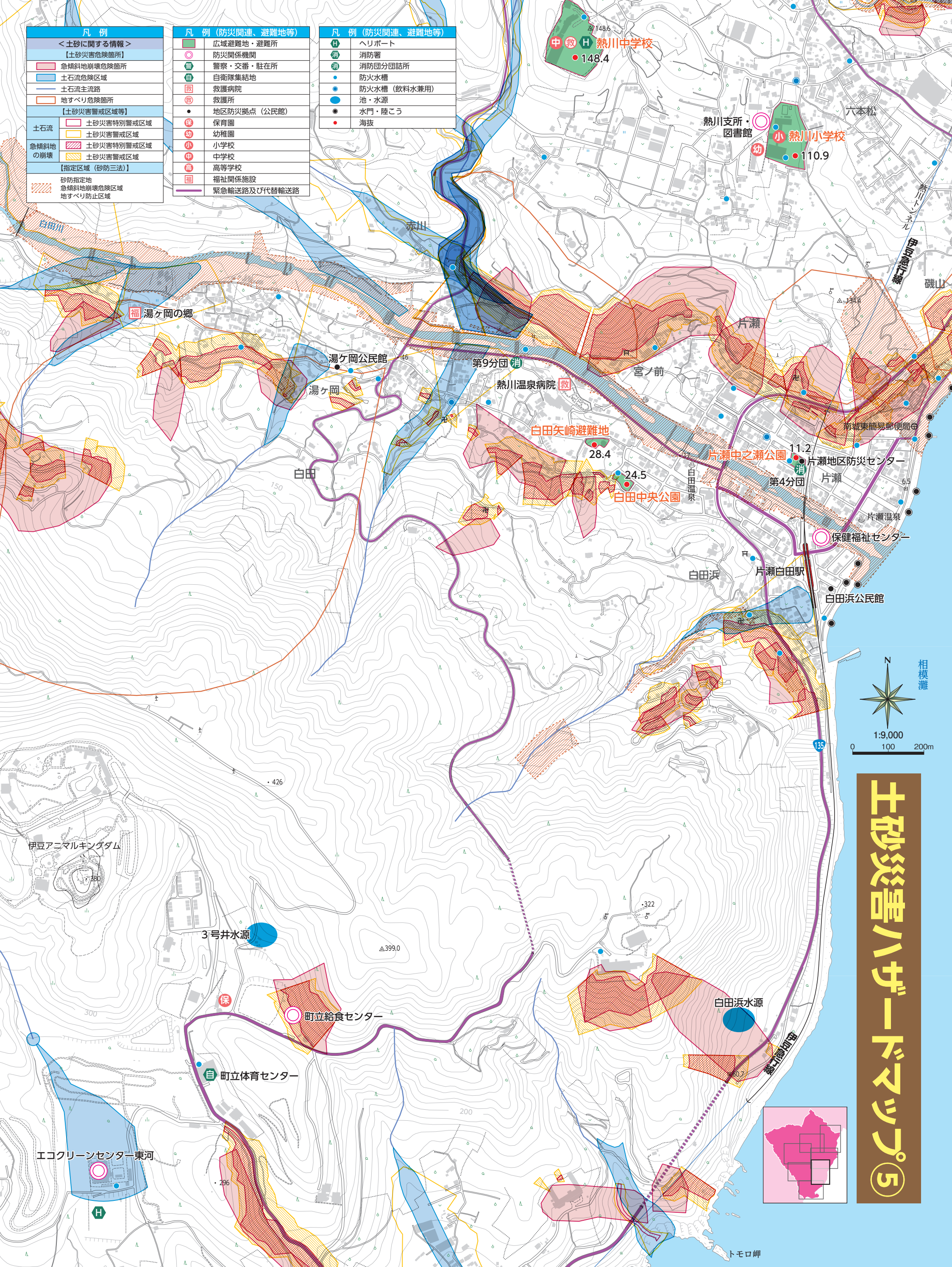


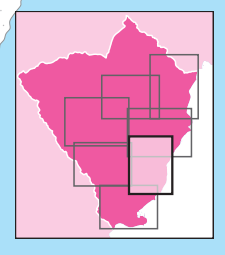
凡例	
＜土砂に関する情報＞	
【土砂災害危険箇所】	
	急傾斜地崩壊危険箇所
	土石流危険区域
	土石流主流路
	地すべり危険箇所
【土砂災害警戒区域等】	
	土砂災害特別警戒区域
	土砂災害警戒区域
	土砂災害特別警戒区域
	土砂災害警戒区域
【指定区域（砂防三法）】	
	砂防指定地
	急傾斜地崩壊危険区域
	地すべり防止区域

凡例（防災関連、避難地等）	
	広域避難地・避難所
	防災関係機関
	警察・交番・駐在所
	自衛隊集結地
	救護病院
	救護所
	地区防災拠点（公民館）
	保育園
	幼稚園
	小学校
	中学校
	高等学校
	福祉関係施設
	緊急輸送路及び代替輸送路

凡例（防災関連、避難地等）	
	ヘリポート
	消防署
	消防団分団詰所
	防火水槽
	防火水槽（飲料水兼用）
	池・水源
	水門・陸ごう
	海拔



土砂災害ハザードマップ⑤



伊豆アニマルキングダム

3号井水源

町立給食センター

町立体育センター

エコクリーンセンター東河

白田浜水源

トモロ岬

湯ヶ岡の郷

湯ヶ岡公民館

湯ヶ岡

白田

第9分団

白田矢崎避難地

白田中央公園

白田浜

片瀬白田駅

片瀬中之瀬公園

第4分団

白田浜公民館

保健福祉センター

片瀬地区防災センター

南城东簡易郵便局

片瀬

片瀬

宮ノ前

熱川温泉病院

赤川

熱川中学校

熱川支所・図書館

小熱川小学校

六本松

新三ノ木

磯山

相模灘